

GEODETICKÉ ÚDAJE

Výpis z databáze Železničního bodového pole

Databáze: **szgdb** ----- Umístěná v: ezbp.szg.cz : 5433

Pracoviště: **SŽG, pracoviště Olomouc** - 28. 07. 2023 14:22:45 - Gavlík, Jakub

!!! NEŘÍZENÁ KOPIE !!!

str. 5/14

Traťový úsek: **1911** Prostějov hl.n. (mimo) - Třebovice v Čechách (mimo)
Definiční úsek: **08** Ptení - Konice
Číslo bodu: **758** km: **22,693** Katastrální území: Křemeneč

Souřadnice JTSK

Y = 572146,766

X = 1121379,918

Nadm. výška 380,289

Souřadnice ETRS89

Latitude

Longitude

El. High

Výškový systém: Bpv

Typ určení výšky: Nivelací

Typ určení bodu: POL

Třída přesnosti: 2

Splnění TKP: ANO

Druh stabilizace: M2

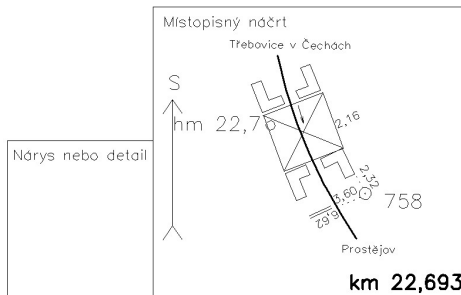
Poznámka: křížek - kámen M2 OTZ

Vyhotovil: GEODETIKA s.r.o.

Platnost (od – do): 12. 11. 2015 - **V REKONSTRUKCI**

Transformační klíč:

Původ bodu: ZBP1911KM000-076_EX



Traťový úsek: **1911** Prostějov hl.n. (mimo) - Třebovice v Čechách (mimo)
Definiční úsek: **08** Ptení - Konice
Číslo bodu: **759** km: **22,853** Katastrální území: Křemeneč

Souřadnice JTSK

Y = 572233,486

X = 1121250,844

Nadm. výška 384,349

Souřadnice ETRS89

Latitude

Longitude

El. High

Výškový systém: Bpv

Typ určení výšky: Nivelací

Typ určení bodu: POL

Třída přesnosti: 2

Splnění TKP: ANO

Druh stabilizace: hřeb

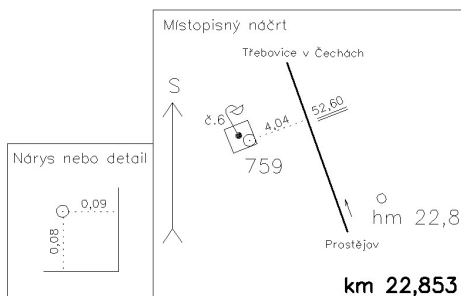
Poznámka: měřický hřeb v základu lampy č.6

Vyhotovil: GEODETIKA s.r.o.

Platnost (od – do): 12. 11. 2015 - **V REKONSTRUKCI**

Transformační klíč:

Původ bodu: ZBP1911KM000-076_EX



GEODETICKÉ ÚDAJE

Výpis z databáze Železničního bodového pole

Databáze: **szgdb** ----- Umístěná v: ezbp.szg.cz : 5433

Pracoviště: **SŽG, pracoviště Olomouc** - 28. 07. 2023 14:22:45 - Gavlík, Jakub

!!! NEŘÍZENÁ KOPIE !!!

str. 6/14

Traťový úsek: **1911** Prostějov hl.n. (mimo) - Třebovice v Čechách (mimo)
Definiční úsek: **08** Ptení - Konice
Číslo bodu: **760** km: **23,009** Katastrální území: Křemeneč

Souřadnice JTSK

Y = 572290,406

X = 1121107,322

Nadm. výška 386,937

Souřadnice ETRS89

Latitude

Longitude

El. High

Výškový systém: Bpv

Typ určení výšky: Nivelací

Typ určení bodu: POL

Třída přesnosti: 2

Splnění TKP: ANO

Druh stabilizace: M2

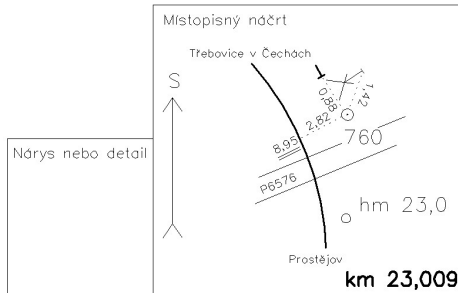
Poznámka: hřebová značka - kámen M2 OTZ, původní bod č.526

Vyhotovil: GEODETIKA s.r.o.

Platnost (od – do): 12. 11. 2015 - **V REKONSTRUKCI**

Transformační klíč:

Původ bodu: ZBP1911KM000-076_EX



Traťový úsek: **1911** Prostějov hl.n. (mimo) - Třebovice v Čechách (mimo)
Definiční úsek: **08** Ptení - Konice
Číslo bodu: **1029** km: **23,294** Katastrální území: Křemeneč

Souřadnice JTSK

Y = 572455,031

X = 1120866,604

Nadm. výška 393,150

Souřadnice ETRS89

Latitude

Longitude

El. High

Výškový systém: Bpv

Typ určení výšky: Nivelací

Typ určení bodu: GNSS

Třída přesnosti: 2

Splnění TKP: ANO

Druh stabilizace: M2


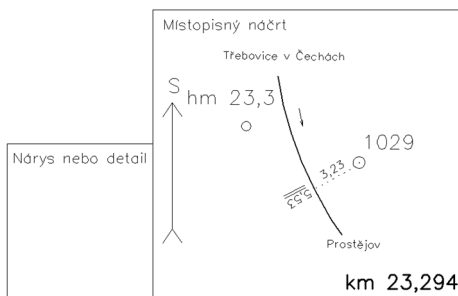
Poznámka: křížek - kámen M2 OTZ

Vyhotovil: SŽG, pracoviště Olomouc

Platnost (od – do): 28. 6. 2023 - **V REKONSTRUKCI**

Transformační klíč:

Původ bodu: G90272M29029



GEODETICKÉ ÚDAJE

Výpis z databáze Železničního bodového pole

Databáze: **szgdb** ----- Umístěná v: ezbp.szg.cz : 5433

Pracoviště: **SŽG, pracoviště Olomouc** - 28. 07. 2023 14:22:45 - Gavlík, Jakub

!!! NEŘÍZENÁ KOPIE !!!

str. 7/14

Traťový úsek: **1911** Prostějov hl.n. (mimo) - Třebovice v Čechách (mimo)
Definiční úsek: **08** Ptení - Konice
Číslo bodu: **1030** km: **23,560** Katastrální území: Křemeneč

Souřadnice JTSK

Y = 572575,783

X = 1120640,167

Nadm. výška 398,011

Souřadnice ETRS89

Latitude

Longitude

El. High

Výškový systém: Bpv

Typ určení výšky: Nivelací

Typ určení bodu: GNSS

Třída přesnosti: 2

Splnění TKP: ANO

Druh stabilizace: M2

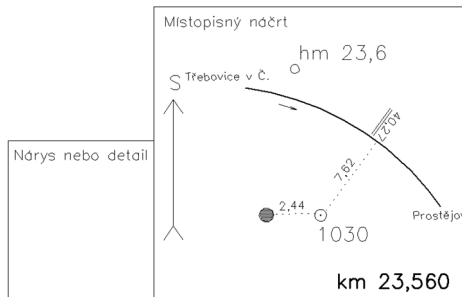
Poznámka: křížek - kámen M2 OTZ

Vyhotovil: SŽG, pracoviště Olomouc

Platnost (od – do): 28. 6. 2023 - **V REKONSTRUKCI**

Transformační klíč:

Původ bodu: G90272M29029



Traťový úsek: **1911** Prostějov hl.n. (mimo) - Třebovice v Čechách (mimo)
Definiční úsek: **08** Ptení - Konice
Číslo bodu: **1031** km: **23,654** Katastrální území: Křemeneč

Souřadnice JTSK

Y = 572659,566

X = 1120598,282

Nadm. výška 401,017

Souřadnice ETRS89

Latitude

Longitude

El. High

Výškový systém: Bpv

Typ určení výšky: Nivelací

Typ určení bodu: POL

Třída přesnosti: 2

Splnění TKP: ANO

Druh stabilizace: M2

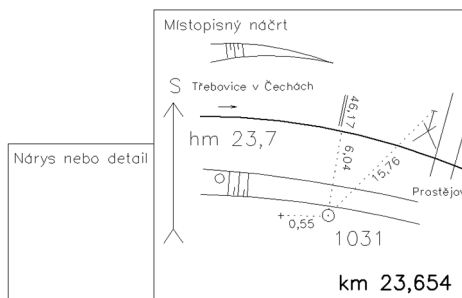
Poznámka: křížek - kámen M2 OTZ

Vyhotovil: SŽG, pracoviště Olomouc

Platnost (od – do): 28. 6. 2023 - **V REKONSTRUKCI**

Transformační klíč:

Původ bodu: G90272M29029



GEODETICKÉ ÚDAJE

Výpis z databáze Železničního bodového pole

Databáze: **szgdb** ----- Umístěná v: ezbp.szg.cz : 5433

Pracoviště: **SŽG, pracoviště Olomouc** - 28. 07. 2023 14:22:45 - Gavlík, Jakub

!!! NEŘÍZENÁ KOPIE !!!

str. 8/14

Traťový úsek: **1911** Prostějov hl.n. (mimo) - Třebovice v Čechách (mimo)
Definiční úsek: **08** Ptení - Konice
Číslo bodu: **1032** km: **23,837** Katastrální území: Konice

Souřadnice JTSK

Y = 572830,658

X = 1120554,591

Nadm. výška 402,770

Souřadnice ETRS89

Latitude

Longitude

El. High

Výškový systém: Bpv

Typ určení výšky: Nivelací

Typ určení bodu: POL

Třída přesnosti: 2

Splnění TKP: ANO

Druh stabilizace: M2

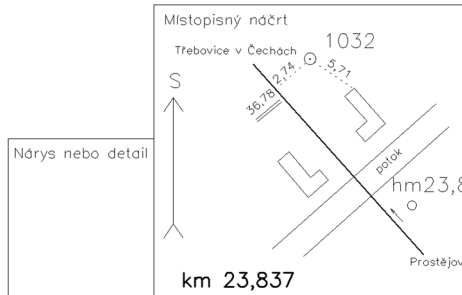
Poznámka: křížek - kámen M2 OTZ

Vyhotovil: SŽG, pracoviště Olomouc

Platnost (od – do): 28. 6. 2023 - **V REKONSTRUKCI**

Transformační klíč:

Původ bodu: G90272M29029



Traťový úsek: **1911** Prostějov hl.n. (mimo) - Třebovice v Čechách (mimo)
Definiční úsek: **08** Ptení - Konice
Číslo bodu: **1033** km: **24,031** Katastrální území: Konice

Souřadnice JTSK

Y = 572948,779

X = 1120406,518

Nadm. výška 406,157

Souřadnice ETRS89

Latitude

Longitude

El. High

Výškový systém: Bpv

Typ určení výšky: Nivelací

Typ určení bodu: POL

Třída přesnosti: 2

Splnění TKP: ANO

Druh stabilizace: M2

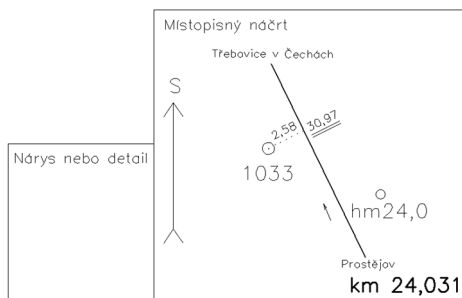
Poznámka: křížek - kámen M2 OTZ

Vyhotovil: SŽG, pracoviště Olomouc

Platnost (od – do): 28. 6. 2023 - **V REKONSTRUKCI**

Transformační klíč:

Původ bodu: G90272M29029



GEODETICKÉ ÚDAJE

Výpis z databáze Železničního bodového pole

Databáze: **szgdb** ----- Umístěná v: ezbp.szg.cz : 5433

Pracoviště: **SŽG, pracoviště Olomouc** - 28. 07. 2023 14:22:45 - Gavlík, Jakub

!!! NEŘÍZENÁ KOPIE !!!

str. 9/14

Traťový úsek: **1911** Prostějov hl.n. (mimo) - Třebovice v Čechách (mimo)
Definiční úsek: **08** Ptení - Konice
Číslo bodu: **1034** km: **24,270** Katastrální území: Konice

Souřadnice JTSK

Y = 573060,284

X = 1120188,419

Nadm. výška 410,092

Souřadnice ETRS89

Latitude

Longitude

El. High

Výškový systém: Bpv

Typ určení výšky: Nivelací

Typ určení bodu: POL

Třída přesnosti: 2

Splnění TKP: ANO

Druh stabilizace: M2

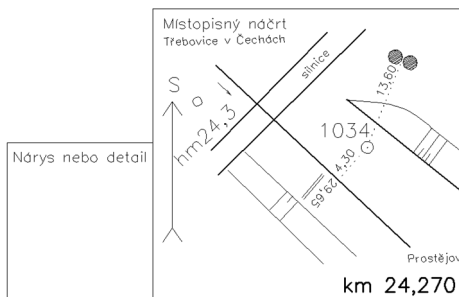
Poznámka: křížek - kámen M2 OTZ

Vyhotovil: SŽG, pracoviště Olomouc

Platnost (od – do): 28. 6. 2023 - **V REKONSTRUKCI**

Transformační klíč:

Původ bodu: G90272M29029



Traťový úsek: **1911** Prostějov hl.n. (mimo) - Třebovice v Čechách (mimo)
Definiční úsek: **08** Ptení - Konice
Číslo bodu: **767** km: **24,529** Katastrální území: Konice

Souřadnice JTSK

Y = 573171,861

X = 1119970,463

Nadm. výška 416,697

Souřadnice ETRS89

Latitude

Longitude

El. High

Výškový systém: Bpv

Typ určení výšky: Nivelací

Typ určení bodu: POL

Třída přesnosti: 2

Splnění TKP: ANO

Druh stabilizace: M2

Poznámka: křížek - kámen M2 OTZ

Vyhotovil: GEODETIKA s.r.o.

Platnost (od – do): 12. 11. 2015 - **V REKONSTRUKCI**

Transformační klíč:

Původ bodu: ZBP1911KM000-076_EX

